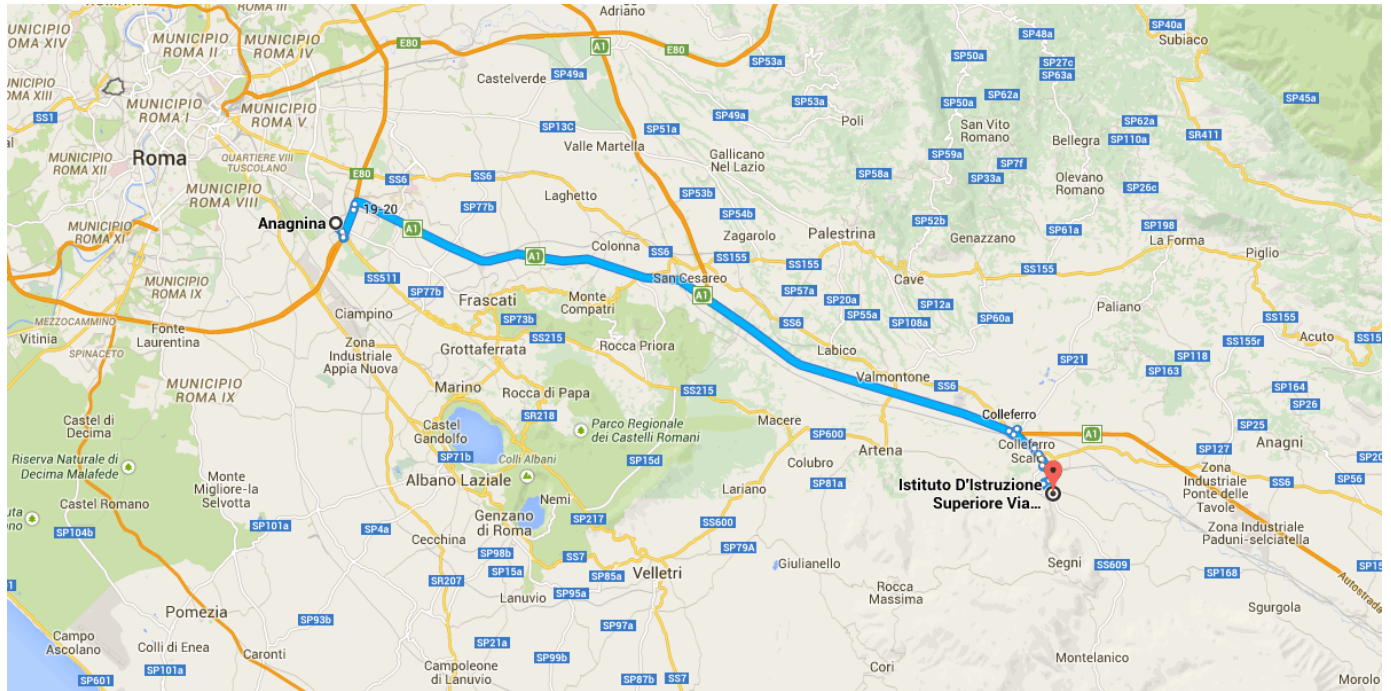




Indicazioni stradali da Anagnina a Istituto D'Istruzione Superiore In auto 44,5 km, 35 min
Via Delle Scienze



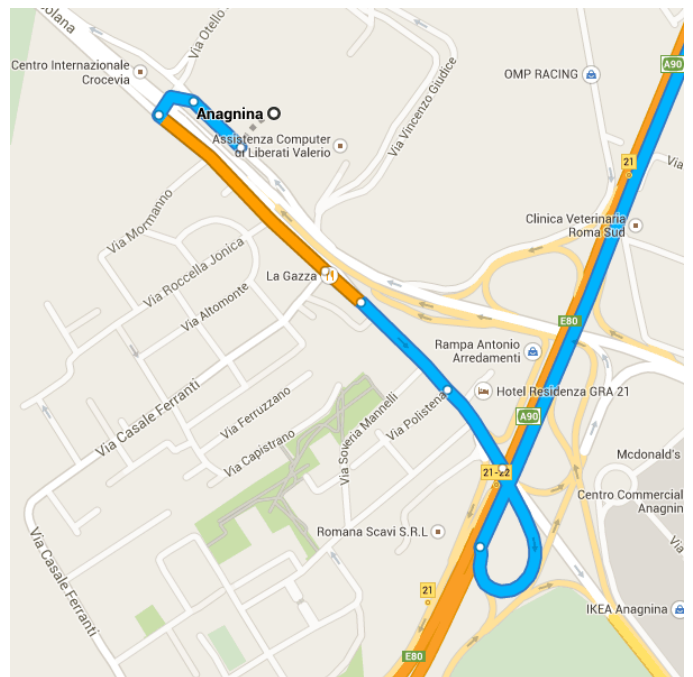
○ Anagnina


⚠ Il percorso prevede il pagamento di pedaggi.

Prendi Grande Raccordo
Anulare/A90/E80 da Via Tuscolana

1,3 km/2 min








- ↑ 1. Procedi in direzione nordovest su **Via Tuscolana**
100 m
- ↶ 2. Prendi la 1a a **sinistra** e imbrocca **Via Otello Stefanini**
71 m
- ↶ 3. Svoltata a **sinistra** e imbrocca **Via Tuscolana**
350 m
- ⤴ 4. Prendi lo svincolo per **Grande Raccordo Anulare**
76 m
- ⤴ 5. Entra in **Via Tuscolana**
200 m
- ↑ 6. Continua su **Via Anagnina**
150 m



-  7. Entra nella **Grande Raccordo Anulare/A90/E80** attraverso lo svincolo per **Napoli/L'Aquila/Firenze**
-
- 350 m






Segui **A1** fino a **Colleferro**. Prendi l'uscita **Colleferro da A1**

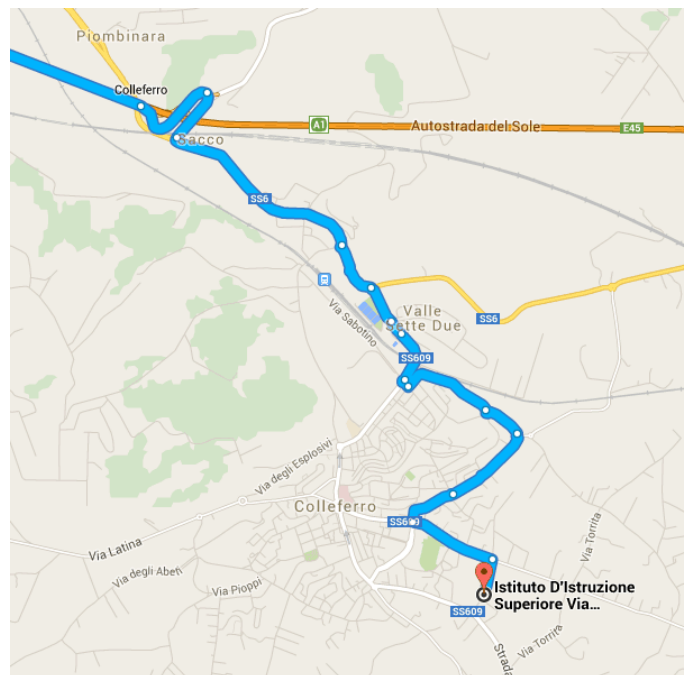
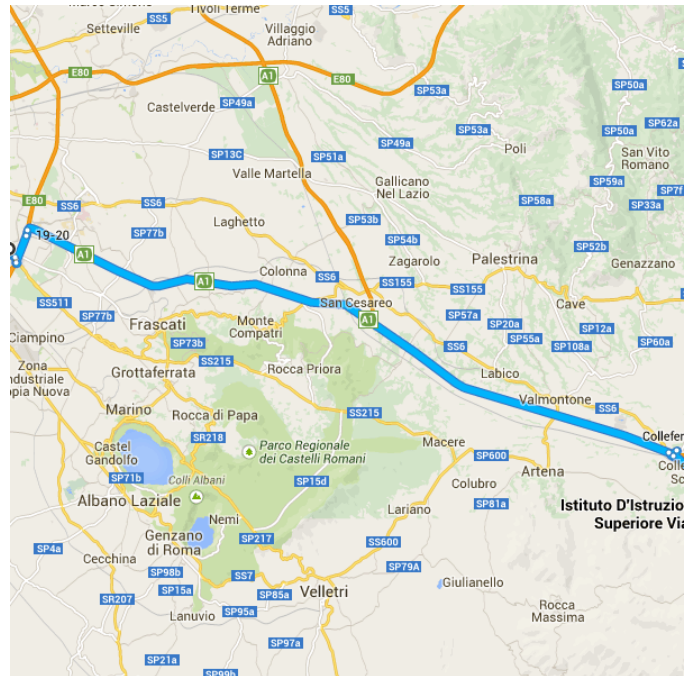
37,7 km/22 min


-  8. Entra in **Grande Raccordo Anulare/A90/E80**
-
- 1,5 km
-  9. Prendi l'uscita **19-20** verso **Napoli**
-
- 250 m
-  10. Mantieni la **sinistra**, segui le indicazioni per **Gra**
-
- 28 m
-  11. Mantieni la **destra** al bivio per continuare su **Uscita 19**, segui le indicazioni per **Napoli** ed entra in **A1**
-  Strada a pedaggio
-
- 35,3 km
-  12. Prendi l'uscita **Colleferro** verso **Colleferro**
-  Strada a pedaggio
-
- 600 m


Prendi **Via Casilina Nord/SS6, Corso Giuseppe Garibaldi/SS609, Via Artigianato, Via Fontana Dell'Oste e Via Consolare Latina** in direzione di **Via della Scienza e della Tecnica** a **Segni**


5,5 km/11 min


-  13. Svolta a **destra** verso **Via Casilina Nord/SS6**
-  Strada a pedaggio parziale
-
- 350 m
-  14. Alla rotonda prendi la **2^a** uscita e imbrocca **Via Casilina Nord/SS6**
-
- 1,4 km
-  15. Alla rotonda, prendi la **2^a** uscita e rimani su **Via Casilina Nord/SS6**
-  Attraversa la rotonda
-
- 400 m





-  16. Alla rotonda prendi la **1^a** uscita e imbocca **Corso Giuseppe Garibaldi/SS609**



 270 m
-  17. Alla rotonda, prendi la **1^a** uscita e rimani su **Corso Giuseppe Garibaldi/SS609**


 100 m
-  18. Alla rotonda, prendi la **1^a** uscita e rimani su **Corso Giuseppe Garibaldi/SS609**


 350 m
-  19. Alla rotonda prendi la **3^a** uscita e imbocca **Via del Commercio**



 78 m
-  20. Svoltata a **sinistra** e imbocca **Via Artigianato**

 600 m
-  21. Alla rotonda, prendi la **2^a** uscita e rimani su **Via Artigianato**

 280 m
-  22. Alla rotonda prendi la **1^a** uscita e imbocca **Via Fontana Dell'Oste**
 Attraversa la rotonda

 600 m
-  23. Alla rotonda, prendi la **2^a** uscita e rimani su **Via Fontana Dell'Oste**

 350 m
-  24. Svoltata a **sinistra** e imbocca **Via Consolare Latina**

 550 m
-  25. Svoltata a **destra** e imbocca **Via della Scienza e della Tecnica**
 La tua destinazione è sulla destra

 230 m

Istituto D'Istruzione Superiore Via Delle Scienze

4, Via Scienza E Tecnica, Colferro, RM 00034

Queste indicazioni stradali servono solo per pianificare il viaggio. Le condizioni stradali e di esercizio potrebbero differire dai risultati delle mappe a causa di lavori in corso, traffico, meteo o altri eventi. Pianifica il tuo percorso considerando questi fattori. Rispetta la segnaletica stradale.

Dati cartografici ©2014 Google